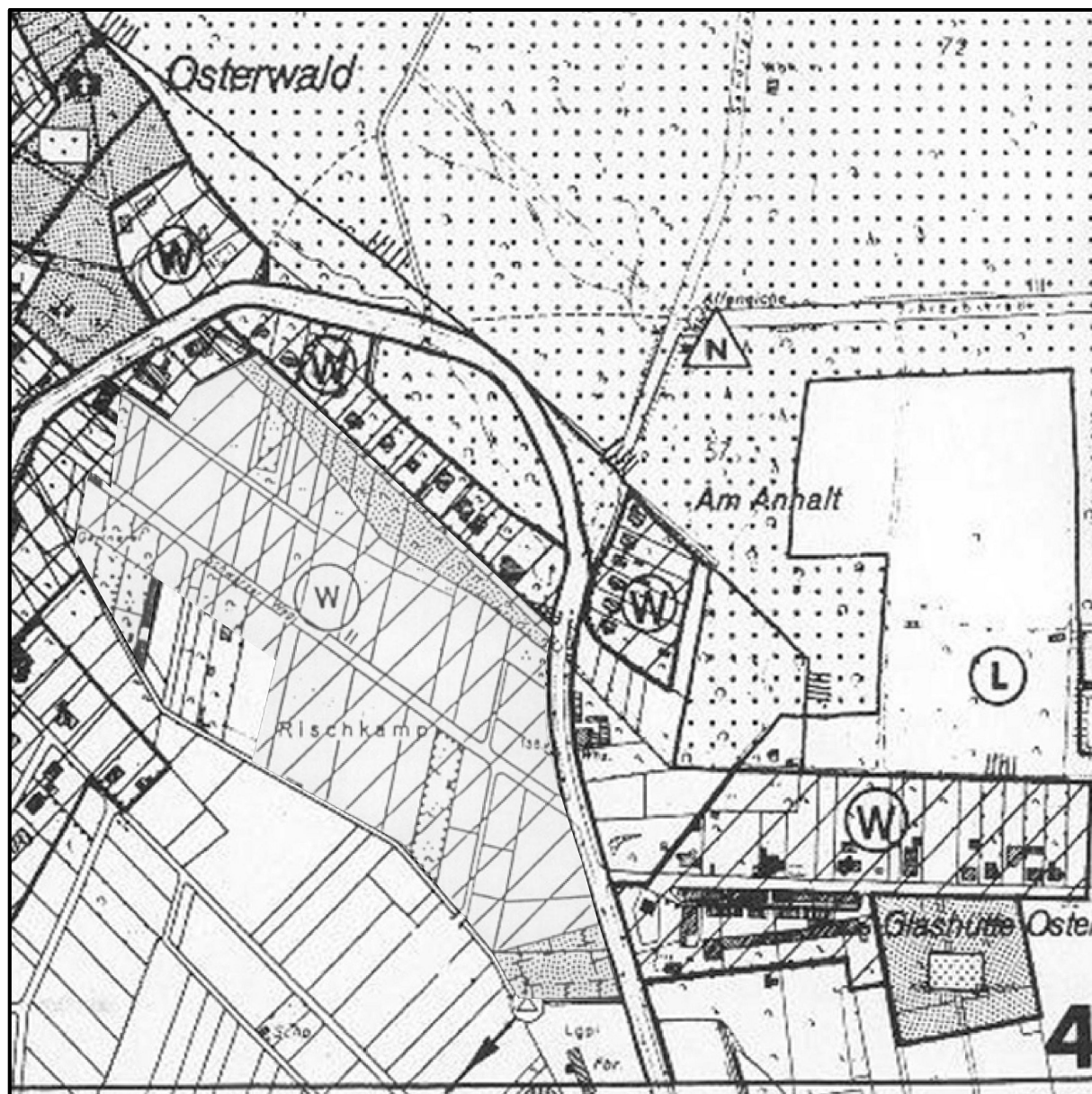



Darstellung des wirksamen Flächennutzungsplanes




Bauleitplanung des Flecken Salzhemmendorf

Flächennutzungsplanänderung Nr. 55 - Ortsteil Oldendorf Nr. 12 -

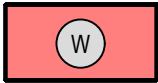
Planzeichenerklärung



Sonderbaufläche mit der Zweckbestimmung
"Photovoltaik"
(gem. § 5 (2) Nr. 1 BauGB, § 1 Abs. 1 Nr. 4 BauNVO)



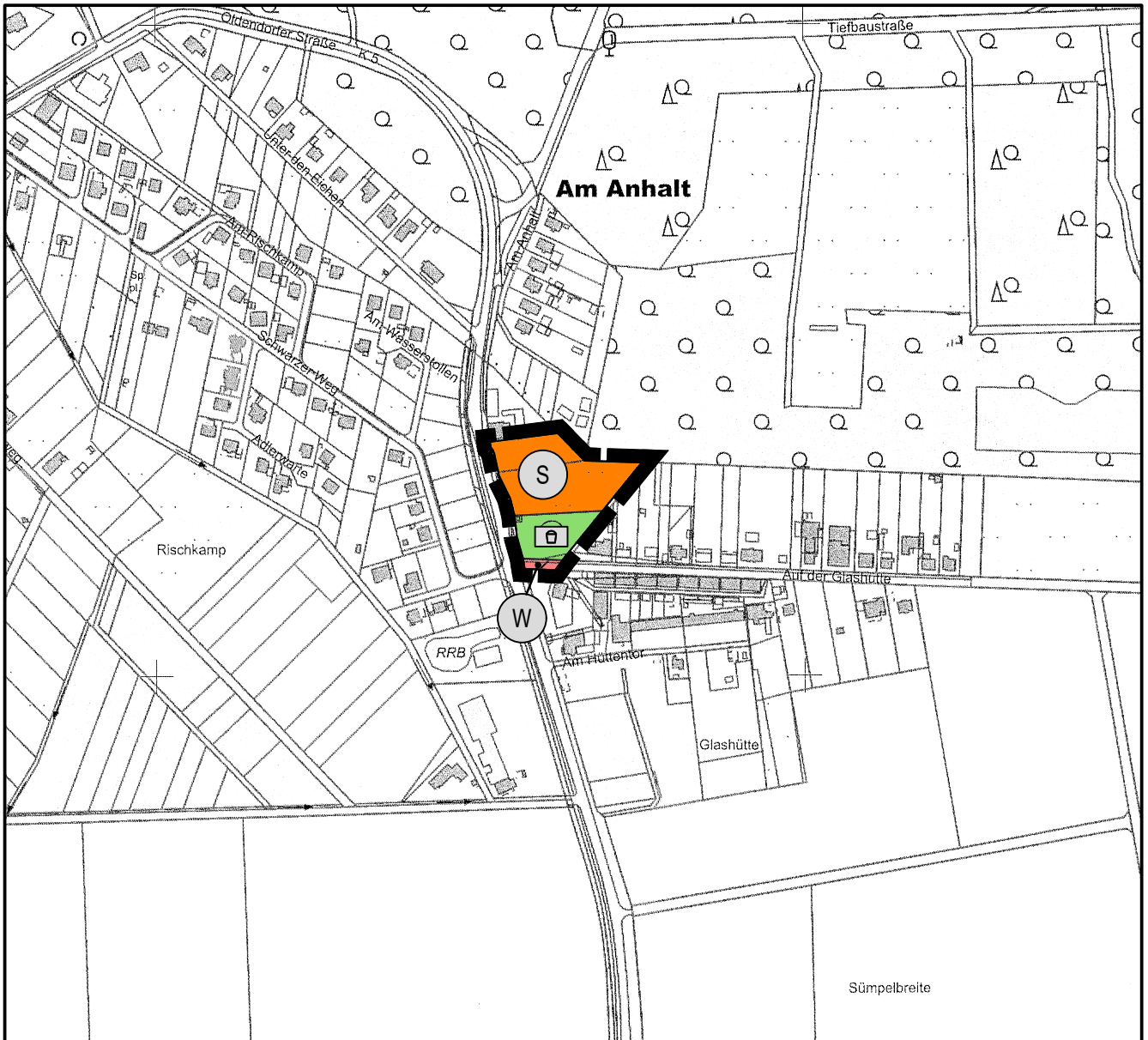
Grünfläche mit der Zweckbestimmung
"Spielplatz" (gem. § 5 (2) Nr. 5 BauGB)



Wohnbaufläche
(gem. § 5 (2) Nr. 1 BauGB, § 1 (1) Nr. 1 BauNVO)



Grenze des räumlichen
Geltungsbereiches der
Flächennutzungsplanänderung



Kartengrundlage: Amtliche Karte 1:5000 (AK 5)
Maßstab: 1: 5000

Quelle: Auszug aus den Geodaten des Landesamtes für
Geoinformation und Landesvermessung Niedersachsen,
© 2023 LGLN Landesamt für Geoinformation und
Landesvermessung Niedersachsen,
Regionaldirektion Hameln-Hannover



Hinweis:

Diese FNP-Änderung ist auf der Grundlage der Verordnung über die
bauliche Nutzung der Grundstücke (BauNutzungsverordnung - BauNVO)
in der Fassung der Bekanntmachung vom 21. November 2017 (BGBl. I
S. 3786), die durch Artikel 2 des Gesetzes vom 03. Juli 2023 (BGBl. I Nr.
176) geändert worden ist, erstellt worden.

Reinold. Stadtplanung GmbH
31675 Bückeburg
Fauststraße 7
Telefon 05722 - 7188760

